



**КОМИТЕТ ИМУЩЕСТВЕННЫХ ОТНОШЕНИЙ
АДМИНИСТРАЦИИ ПЕРМСКОГО МУНИЦИПАЛЬНОГО ОКРУГА**

РЕШЕНИЕ

о размещении объектов № 3392

Пермский край
Пермский округ

28.11.2023

Комитет имущественных отношений администрации Пермского муниципального округа разрешает Акционерному обществу «Газпром газораспределение Пермь» (ИНН 5902183841, ОГРН 1025900512670, почтовый адрес: 614000, г. Пермь, ул. Петропавловская, 43)

размещение объекта «Газопровод давлением до 1.2 Мпа, для размещения которого не требуется разрешения на строительство»

на землях муниципальной собственности

на срок 1 год

Местоположение: Пермский край, м.о. Пермский, п. Юг, ул. Чернышевского, 112/1

Приложение: схема предполагаемых к использованию земель или части земельного участка.

Особые условия использования:

1) При размещении газопровода учесть параметры ширины проезда улично-дорожной сети, во избежание сужения полосы отвода дороги.

2) При условии получения разрешения на производство земляных работ.

Заместитель председателя комитета


(подпись, печать)


М.В. Королева

Схема предполагаемых к использованию земель или части земельного участка

Объект: Газопровод давлением до 1,2 Мпа, для размещения которого не требуется разрешения на строительство

Местоположение: расположенных по адресу: Пермский край, м.о. Пермский, п. Юг, ул. Чернышевского, 112/1

Каталог координат, м

Площадь земель или части земельного участка, кв.м.: 162

Категория земель: земли населенных пунктов

Вид разрешенного использования: -

Описание границ смежных землепользователей:

От точки н1 до точки н2 - земельный участок

с кадастровым номером 59:32:2430001:1436

От точки н2 до точки н4 - земельный участок

с кадастровым номером 59:32:2430001:2340

От точки н4 до точки н5 - земельный участок

с кадастровым номером 59:32:2430001:5394

От точки н5 до точки н6 - земельный участок

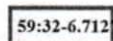
с кадастровым номером 59:32:2430001:850

От точки н6 до точки н1 - земельный участок

с кадастровым номером 59:32:2430001:5394

№ точки границы	X	Y
н1	486407.73	2226669.48
н2	486404.49	2226677.63
н3	486402.60	2226676.97
н4	486401.76	2226679.11
н5	486389.11	2226674.96
н6	486393.36	2226664.83
н1	486407.73	2226669.48

Условные обозначения:



- зоны с особыми условиями использования территории, сведения о которых внесены в ЕГРН

:ЗУ1

- обозначение запрашиваемого земельного участка




н1

- характеристическая точка границ земель или части земельного участка

59:32:2430001 - номер кадастрового квартала



- граница кадастрового квартала



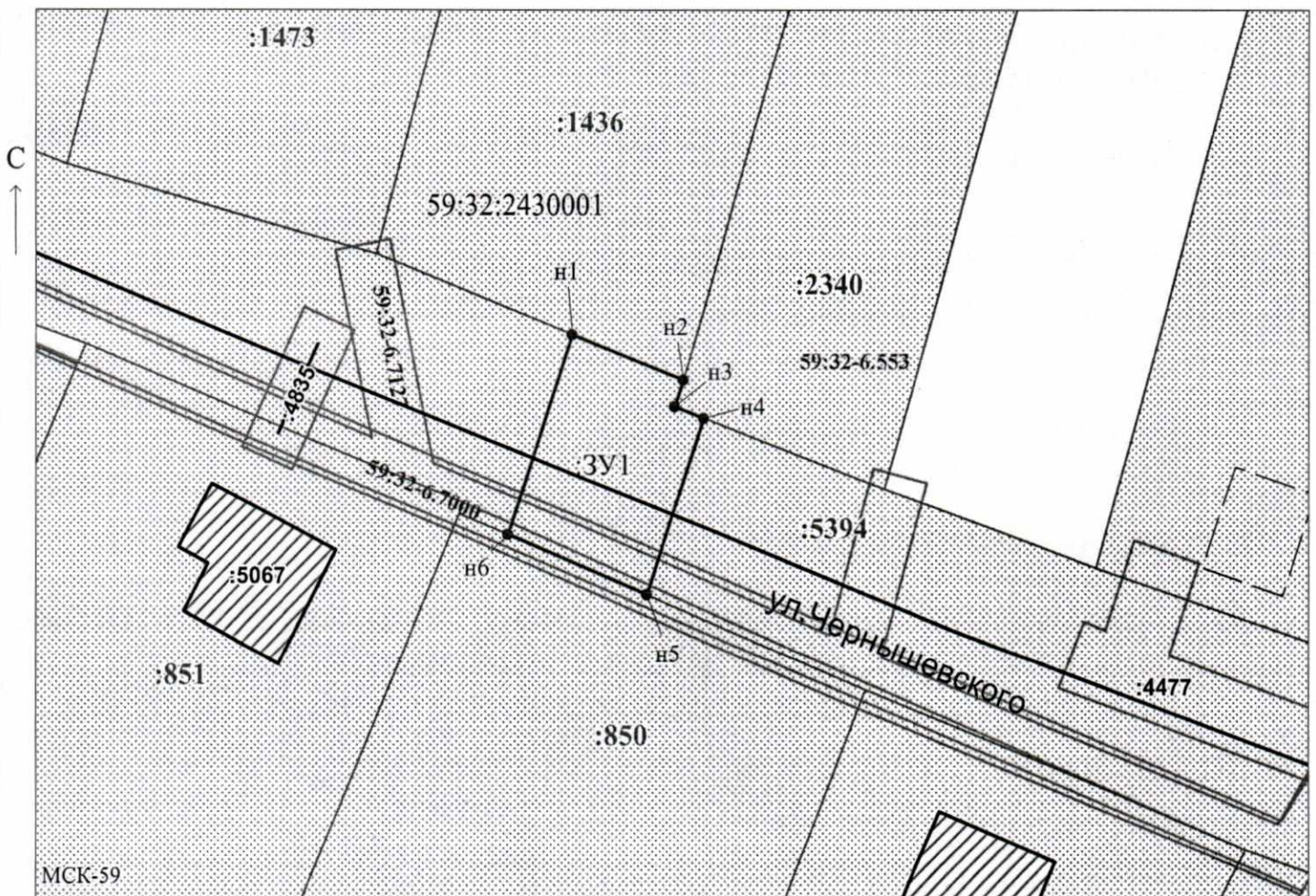
- предполагаемый участок земель, на которых планируется размещение объекта



- границы и номер земельного участка, сведения о которых внесены в ЕГРН



- границы и номер объекта капитального строительства, сведения о которых внесены в ЕГРН



Масштаб 1:500

Заявитель: _____ / Егошина И.В.
 МП (подпись, расшифровка подписи)

(для юридических лиц
и индивидуальных предпринимателей)